



«СОГЛАСОВАНО»

Глава администрации  
Александровского района

И.А. Першин

2014г.

«УТВЕРЖДАЮ»  
Заведующий МБДОУ «ЦРР №16»  
Л.В. Казакова



2014 г.

«СОГЛАСОВАНО»  
Начальник ГИБДД  
ОМВД России  
по Александровскому району  
майор полиции  
И.Г. Куликов



« 12 » 2014г.

# ПАСПОРТ

дорожной безопасности

образовательного учреждения

МБДОУ «ЦРР №16»

2014г.

## Общие сведения

Муниципальное бюджетное дошкольное образовательное учреждение  
«Центр развития ребенка –детский сад №16»

Тип ОУ: муниципальное бюджетное учреждение

Юридический адрес : 601650, Владимирская область, г. Александров,  
Сосновский пер., дом 21.

Фактический адрес : 601650, Владимирская область , город Александров,  
Сосновский пер., дом 21.

Руководители:

Заведующий **Казакова Людмила Владимировна** тел.8(49244) 3-05-01  
(фамилия, имя, отчество) (телефон)

Заместитель заведующего  
по воспитательной  
работе

**Макеева Ольга Григорьевна** тел.8(49244) 3-05-01  
(фамилия, имя, отчество) (телефон)

Ответственный работник  
управления образования  
Александровского района

*Консультант управления образования*  
(должность) **Терентьева Т.П.**  
(фамилия, имя, отчество)  
тел. 8(49244) 2-16-11  
(телефон)

Ответственные от  
Госавтоинспекции

*Инспектор ГИБДД ОМВД России*  
*по Александровскому району*  
(должность)  
**Гамова Надежда Сергеевна** тел.8(49244) 3-19-89

Ответственные работники  
за мероприятия по профилактике  
детского травматизма

*Заместитель заведующего по*  
*воспитательной работе*  
**Макеева Ольга Григорьевна**  
(фамилия, имя, отчество)  
тел.8(49244) 3-05-01

Руководитель или ответственный  
работник дорожно-эксплуатационной  
организации, осуществляющей  
содержание УДС\*

*г. Александрова*

**МУП «Горстройзаказчик»**  
**8-920-911-00-04**  
(телефон)

Руководитель или ответственный  
работник дорожно-эксплуатационной  
организации, осуществляющей  
содержание ТСОДД\*

*г. Александрова*

**МУП «Горстройзаказчик»**  
**8-920-911-00-04**  
(телефон)

Количество воспитанников - **203**

Наличие уголка по БДД **имеется ( группы ДОУ)**  
(если имеется, указать место расположения)

Наличие класса по БДД нет  
(если имеется, указать место расположения)

Наличие автогородка (площадки) по БДД нет

Наличие автобуса в ОУ нет  
(при наличии автобуса)

Режим работы учреждения : **7.00 — 19.00**

**Телефоны оперативных служб:**

**Служба спасения :**

**Единая служба спасения : 01, 112, 8(49244) 2-34-12**

**Полиция: 02, 8(49244) 2-38-24 -дежурная часть**

**Скорая помощь: 03, 8(49244) 2-58-80-дежурный**

**Служба газа :04**

## Содержание

### I. План-схемы образовательного учреждения.

- 1) Район расположения образовательного учреждения, пути движения транспортных средств и детей (воспитанников);
- 2) Организация дорожного движения в непосредственной близости от образовательного учреждения с размещением соответствующих технических средств организации дорожного движения, маршруты движения детей и расположение парковочных мест;
- 3) Пути движения транспортных средств к местам разгрузки/погрузки рекомендуемых безопасных путей передвижения детей по территории образовательного учреждения.

# **I. План-схемы образовательного учреждения**

## **1) Район расположения МБДОУ «ЦРР №16»,**

### **пути движения транспортных средств и детей (воспитанников).**

1. Район расположения образовательного учреждения определяется группой жилых домов, зданий и улично-дорожной сетью с учетом остановок общественного транспорта, центром которого является непосредственно образовательное учреждение;

2. Территория, указанная в схеме, включает в себя:

- образовательное учреждение;

- жилые дома, в которых проживает большая часть детей (воспитанников) данного образовательного учреждения;

- автомобильные дороги и тротуары;

3. На схеме обозначено:

- расположение жилых домов, зданий и сооружений;

- сеть автомобильных дорог;

- пути движения транспортных средств;

- пути движения детей (воспитанников) в/из образовательного учреждения;

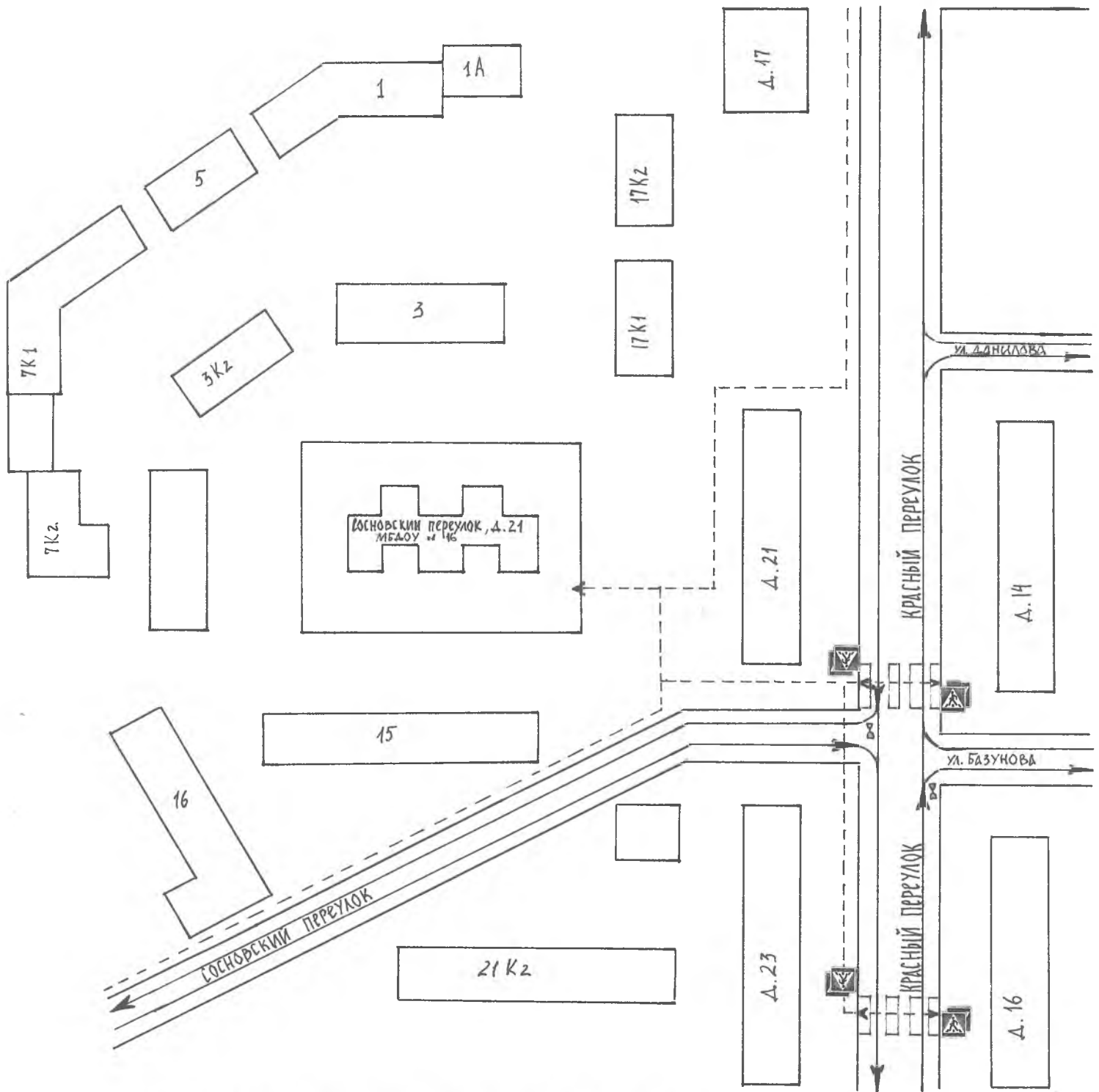
- опасные участки (места несанкционированных переходов на подходах к образовательному учреждению, места концентрации ДТП с участием детей-пешеходов);

- уличные (наземные – регулируемые / нерегулируемые) пешеходные переходы;

- названия улиц и нумерация домов.

Схема необходима для общего представления о районе расположения образовательного учреждения.

# План-схема района расположения МБДОУ, пути движения транспортных средств и детей



- - ДВИЖЕНИЕ ТРАНСПОРТНЫХ СРЕДСТВ
- - ДВИЖЕНИЕ ДЕТЕЙ В (ИЗ) ОБРАЗОВАТЕЛЬНОЕ УЧРЕЖДЕНИЕ

**2) Схема организации дорожного движения в непосредственной близости от образовательного учреждения с размещением соответствующих технических средств организации дорожного движения, маршрутов движения детей и расположения парковочных мест.**

1. Схема организации дорожного движения ограничена автомобильными дорогами, находящимися в непосредственной близости от образовательного учреждения;

2. На схеме обозначено:

- здание образовательного учреждения с указанием территории, принадлежащей непосредственно ДООУ (при наличии указать ограждение территории);

- автомобильные дороги и тротуары;

- уличные (наземные – регулируемые / нерегулируемые) пешеходные переходы на подходах к образовательному учреждению;

- дислокация существующих дорожных знаков и дорожной разметки;

- другие технические средства организации дорожного движения;

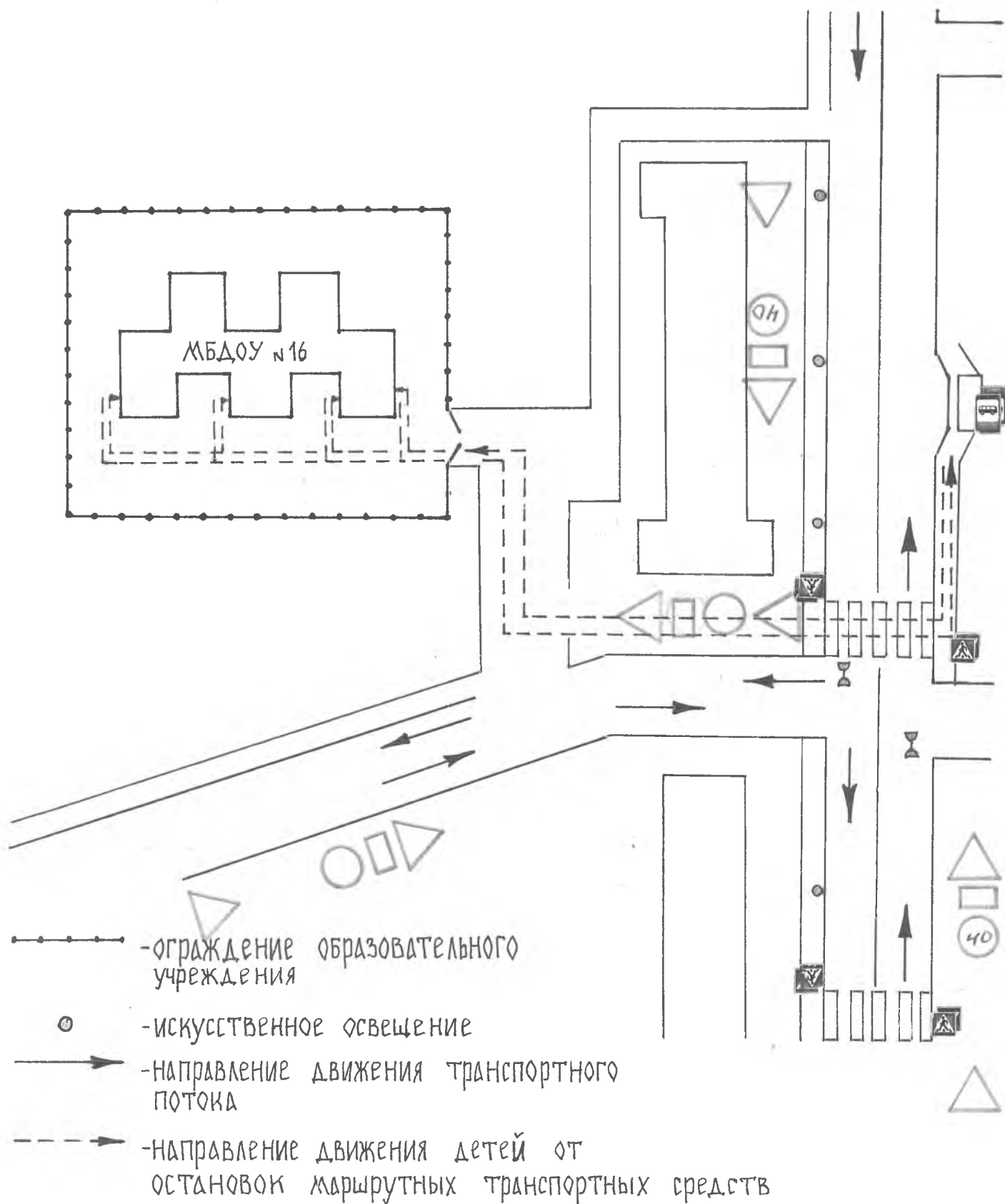
- направление движения транспортных средств по проезжей части;

-направление безопасного маршрута движения детей (воспитанников);

3. На схеме указано расположение остановок маршрутных транспортных средств и безопасные маршруты движения детей (воспитанников) от остановочного пункта к образовательному учреждению и обратно;

4. Стоянки (парковочных мест) около образовательного учреждения нет.

Схема организации дорожного движения в непосредственной близости от образовательного учреждения с размещением соответствующих технических средств, маршруты движения детей



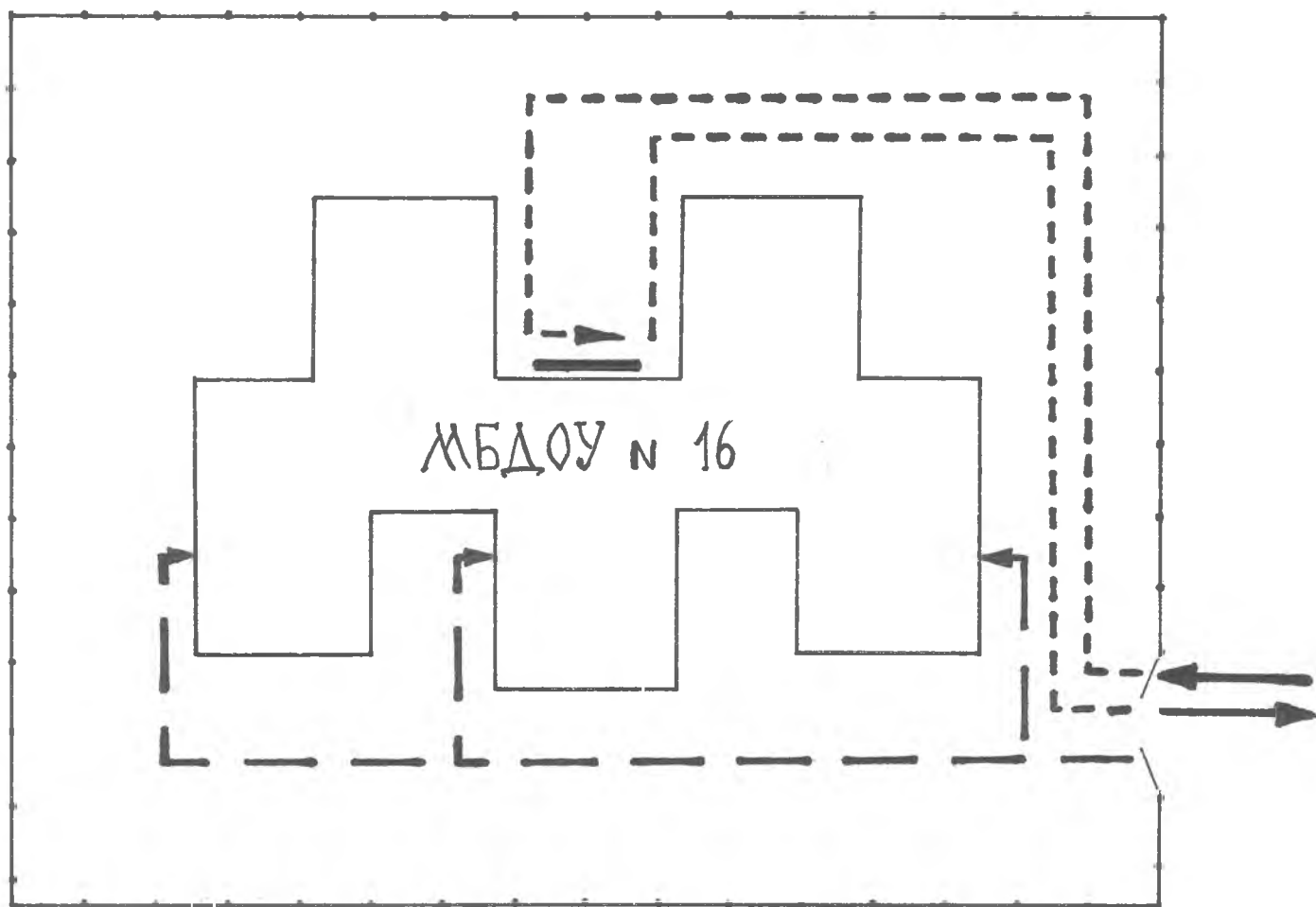






**3). Пути движения транспортных средств к местам разгрузки/погрузки и рекомендуемые пути передвижения детей по территории образовательного учреждения.**

Пропуск автотранспорта сторонних организаций для въезда на территорию и выезда с территории осуществляется через въездные ворота (закрытые на задвижку) в сопровождении сотрудника детского сада, принимающего груз (зам. зав. по АХЧ). График поставки продуктов питания, вывоз мусора не совпадают с режимом прогулки детей.

Парковка автомобильного транспорта на территории детского сада запрещена.

Пути движения транспортных средств к местам разгрузки/погрузки и рекомендуемые пути передвижения детей по территории образовательного учреждения.



-  - въезд/выезд грузовых транспортных средств
-  - движение грузовых транспортных средств по территории образовательного учреждения
-  - движение детей на территории образовательного учреждения
-  - место разгрузки / погрузки